

# **日吉津村通学路交通安全プログラム**

**～通学路の安全確保に関する取り組みの方針～**

**令和5年5月(改定)**

**日吉津村通学路安全推進会議**

## 1. プログラムの目的

平成24年、全国で登下校中の児童生徒が死傷する事故が相次いで発生したことから、平成24年5月及び平成25年10月に小・中学校の通学路において関係機関と連携して緊急合同点検を実施し、必要な対策内容について関係機関で協議しました。

協議結果を基に、通学路の安全確保に向けた取組を行うため、関係機関の連携体制を構築し、「日吉津村通学路交通安全プログラム」を策定しました。

平成26年8月にプログラムを改定してから、対策により改善された箇所、対策後も新たな対策が必要となった個所。また、新たに地元から要望のあった個所等を修正し、令和5年4月末の対策内容に改訂しました。

今後も、本プログラムに沿って、関係機関が連携して、児童生徒が安全に通学できるように通学路の安全確保を図ってまいります。

## 2. 通学路安全推進会議の設置

関係機関の連携を図るため、以下をメンバーとする「通学路安全推進会議」を設置しました。

- 日吉津村教育委員会
- 日吉津村建設産業課
- 日吉津村住民課
- 交通安全協会米子地区協会日吉津支部
- 日吉津小学校代表者
- 箕蚊屋中学校代表者
- 日吉津小学校PTA
- 箕蚊屋中学校PTA
- 米子警察署
- 西部総合事務所米子県土整備局

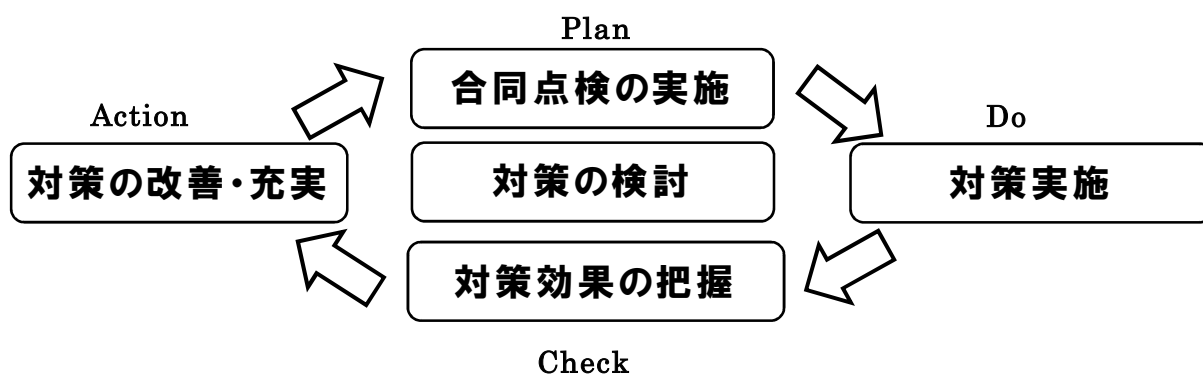
## 3. 取組方針

### (1) 基本的な考え方

継続的に通学路の安全を確保するため、緊急合同点検後も合同点検を継続するとともに、対策実施後の効果把握も行い、対策の改善・充実を行います。

これらの取組をPDCAサイクルとして繰り返し実施し、通学路の安全性の向上を図っていきます。

[通学路安全確保のためのPDCAサイクル]



## (2) 合同点検の実施等

効率的・効果的に合同点検を行うため、通学路安全推進会議において、重点課題を設定し実施します。

## (3) 対策の検討

合同点検の結果から明らかになった対策必要箇所について、箇所ごとに、歩道整備や防護柵設置のようなハード対策や交通規制や交通安全教育のようなソフト対策など対策必要箇所に応じて具体的な実施メニューを検討します。

## (4) 対策の実施

対策の実施にあたっては、対策が円滑に進むよう、関係者間で連携を図ります。

## (5) 対策効果の把握

合同点検結果に基づく対策実施後の箇所等について、実際に期待した効果が上がっているのか、また児童生徒等が安全になったと感じているのか等を確認するため、対策効果の把握を実施します。

## (6) 対策の改善・充実

対策実施後も、合同点検や効果把握の結果を踏まえて、対策内容の改善・充実に努めます。

## 4. 箇所図、箇所一覧表の公表

点検結果や対策内容については、関係者間で認識を共有するために「対策一覧表」及び「対策箇所図」を作成し、公表します。

### 【資料】

表 1	対策一覧表 (H24 合同点検実施分)	対策実施状況 R5.4.30 現在)
図 1	対策箇所図 (H24 合同点検実施分)	対策実施状況 R5.4.30 現在)
表 2	対策一覧表 (H25 合同点検実施分)	対策実施状況 R5.4.30 現在)
図 2	対策箇所図 (H25 合同点検実施分)	対策実施状況 R5.4.30 現在)
表 3	対策一覧表 (R3 合同点検実施分)	対策実施状況 R5.4.30 現在)
図 3	対策箇所図 (R3 合同点検実施分)	対策実施状況 R5.4.30 現在)

## 5. 対策の時点修正及び、要望による修正。

令和 5 年 4 月末現在の各管理者・関係機関の対応状況及び、時点修正された対応内容を追記します。

また、自治会、PTA 等からの交通安全対策要望を踏まえ、直近の対策状況に修正します。

H 2 4、H 2 5、R 3 合同点検実施分で対策済みで効果があったものについては、削除します。

**【資料】**

表 4 対策一覧表（対策実施状況 R5.4.30 現在）

図 4 - 1、4 - 2 対策箇所図（対策実施状況 R5.4.30 現在）

## 日吉津村内通学路の対策箇所一覧表

表 1

【日吉津小学校・箕蚊屋中学校】

(H24 合同点検実施分)

対策実施状況 R5.4.30現在

路線名	箇所名・住所	通学路の状況・危険の内容	対策内容	実施状況	事業主体
県道日吉津伯耆 大山停車場線	西伯郡日吉津村日吉津86-1地先 国道9号日吉津橋ガード下	区画線が消えている。歩道の縁石が壊れている	区画線設置	○	鳥取県
県道日吉津伯耆 大山停車場線	西伯郡日吉津村日吉津384-5地先 神社道交差点北側	道路幅が狭い、水路に蓋がない	側溝整備(蓋かけ等)	○	鳥取県
県道日吉津伯耆 大山停車場線	西伯郡日吉津村日吉津893-2地先 村道旧国道線交差点	交差点の溜まり場がない。	安全表示	○	鳥取県
県道日吉津伯耆 大山停車場線	JR山陰本線踏切 から 国道9号日吉津橋ガード下	水路の蓋が破損。歩道の縁石が低い	側溝整備(蓋かけ等)	○	鳥取県
県道日吉津伯耆 大山停車場線	国道9号日吉津橋ガード下 から 村道小路4号線	水路の蓋が破損	側溝整備(蓋かけ等)	○	鳥取県
県道日吉津伯耆 大山停車場線	村道小路4号線 から 村道箕海川線	歩道が凸凹になっている	減速マーク	○	鳥取県
県道日吉津伯耆 大山停車場線	村道小路1号線 から 村道旧国道線	水路の蓋が破損。歩道の縁石が低い	減速マーク、歩道設置	○	鳥取県
県道日吉津伯耆 大山停車場線	西伯郡日吉津村日吉津86-1地先 国道9号日吉津橋ガード下	横断歩道、「止まれ」、停止線が消えている箇所があり危険。	横断歩道等の補修	○	米子警察署
県道日吉津伯耆 大山停車場線	西伯郡日吉津村日吉津84-1地先 長尾ビル東側	横断歩道が消えている箇所があり危険。	横断歩道等の補修	○	米子警察署
県道日吉津伯耆 大山停車場線	西伯郡日吉津村日吉津65地先 上2公民館東側	横断歩道、予告マークが消えている箇所があり危険。	横断歩道等の補修	○	米子警察署
県道日吉津伯耆 大山停車場線	西伯郡日吉津村日吉津484-1地先 村道小路4号線交差点	横断歩道が消えている箇所があり危険。	横断歩道等の補修	○	米子警察署
県道日吉津伯耆 大山停車場線	西伯郡日吉津村日吉津441地先 村道箕海川線交差点	横断歩道、予告マーク(上下線)が消えている箇所があり危険。	横断歩道等の補修	○	米子警察署
県道日吉津伯耆 大山停車場線	西伯郡日吉津村日吉津893-2地先 村道旧国道線交差点	横断歩道が消えている箇所があり危険。	横断歩道等の補修	○	米子警察署
県道日吉津伯耆 大山停車場線	西伯郡日吉津村日吉津893-2地先 村道旧国道線交差点	北側からくる自動車が対向車を避けて路肩側に寄ってくるため、信号待ちの児童に接触の危険性がある。	横断歩道の位置変更	○	米子警察署
県道日吉津伯耆 大山停車場線	西伯郡日吉津村日吉津888-4地先 村道浜田1号支線交差点	横断歩道、予告マーク、「止まれ」、停止線が消えている箇所があり危険。	横断歩道等の補修	○	米子警察署
県道日吉津伯耆 大山停車場線	西伯郡日吉津村日吉津872-15地先 日吉津村役場東側	横断歩道、予告マークが消えている箇所があり危険。	横断歩道等の補修	○	米子警察署
県道日吉津伯耆 大山停車場線	西伯郡日吉津村日吉津1944地先 農道海川中央線交差点	「止まれ」、停止線が消えている箇所があり危険。	「止まれ」等の補修	○	米子警察署
県道日吉津伯耆 大山停車場線	西伯郡日吉津村日吉津876-1地先 日吉津小学校東側	横断歩道、予告マークが消えている箇所があり危険。	横断歩道等の補修	○	米子警察署
県道日吉津伯耆 大山停車場線	西伯郡日吉津村日吉津960-1地先 村道宮川北線交差点	横断歩道、予告マークが消えている箇所があり危険。	横断歩道等の補修	○	米子警察署

## 日吉津村内通学路の対策箇所一覧表

表 1
-----

【日吉津小学校・箕蚊屋中学校】

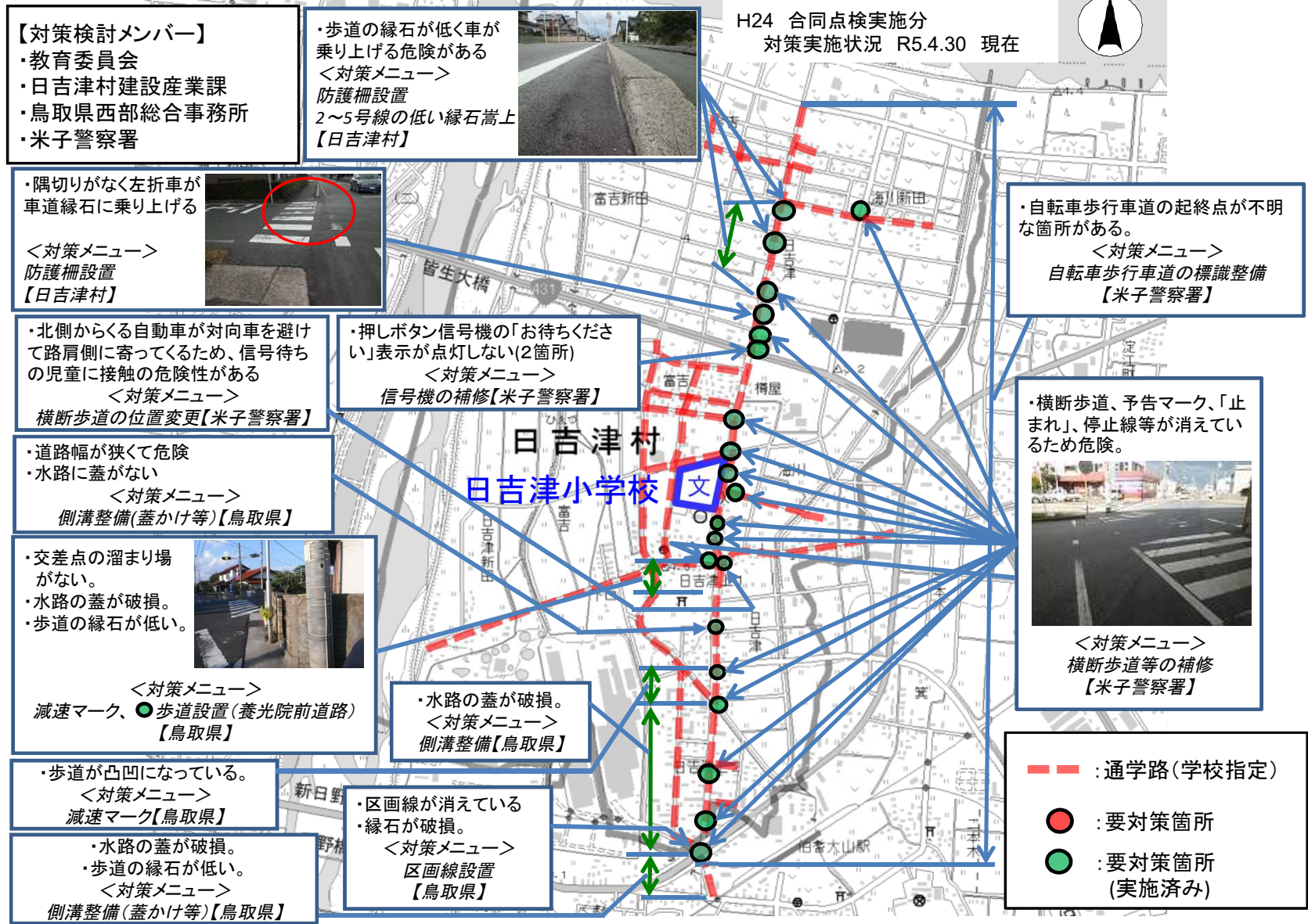
(H24 合同点検実施分)

対策実施状況 R5.4.30現在

路線名	箇所名・住所	通学路の状況・危険の内容	対策内容	実施状況	事業主体
県道日吉津伯耆 大山停車場線	西伯郡日吉津村富吉1075-1地先 村道富吉南線交差点	横断歩道、予告マークが消えている箇所があり危険。	横断歩道等の補修	○	米子警察署
県道日吉津伯耆 大山停車場線	西伯郡日吉津村日吉津1356-1地先 国道431号交差点	押しボタン信号機の「お待ちください」表示が点灯しない。 (2箇所)	信号機の補修	○	米子警察署
村道役場線	西伯郡日吉津村日吉津1351-1地先 イオン西館駐車場出入口	横断歩道が消えている箇所があり危険。	横断歩道等の補修	○	米子警察署
村道役場線	西伯郡日吉津村日吉津2097地先 村道2号線交差点	横断歩道の幅が歩道より狭い	横断歩道等の補修	○	米子警察署
村道5号線	西伯郡日吉津村日吉津2555地先 県道日吉津伯耆大山停車場線交差点	「止まれ」、停止線が消えている箇所があり危険。	「止まれ」等の補修	○	米子警察署
県道日吉津伯耆 大山停車場線 村道役場線	国道9号日吉津橋ガード下 から 村道温泉線	自転車歩行車道の起終点が不明な箇所がある。	自転車歩行車道の標識整備	○	米子警察署
村道役場線	西伯郡日吉津村日吉津1343-3地先 村道2号線交差点より南24m区間	隅切りがなく左折車が車道縁石に乗り上げる。	防護柵の設置	○	日吉津村
村道役場線	西伯郡日吉津村日吉津1514-3地先 村道4号線交差点より南17m区間	歩道の縁石が低く車が乗り上げる危険がある。	防護柵の設置 2～5号線間で、縁石の低い箇所嵩上	○	日吉津村
村道役場線	西伯郡日吉津村日吉津1514-1地先 村道5号線交差点より南15m区間	歩道の縁石が低く車が乗り上げる危険がある。	防護柵の設置	○	日吉津村

# 鳥取県 日吉津村 日吉津小学校・箕蚊屋中学校通学路対策箇所図

図 1



## 日吉津村内通学路の対策箇所一覧表

表 2
-----

【日吉津小学校・箕蚊屋中学校】

(H25 合同点検実施分)

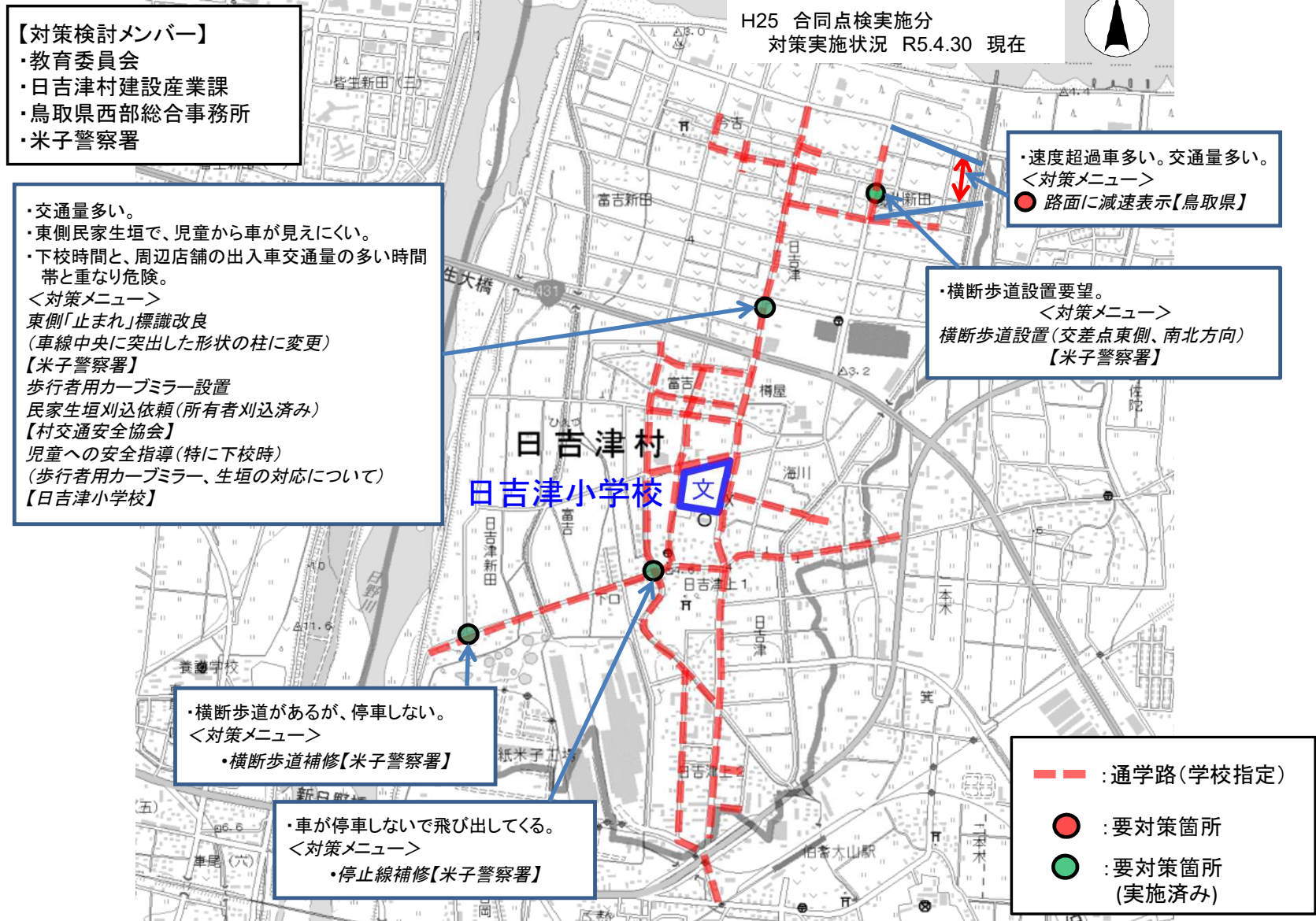
対策実施状況 R5.4.30現在

路線名	箇所名・住所	通学路の状況・危険の内容	対策内容	実施状況	事業主体
県道日吉津伯耆 大山停車場線	村道温泉線 から 村道5号線	速度超過車多い。交通量多い。	路面に減速表示		鳥取県
県道日吉津伯耆 大山停車場線	西伯郡日吉津村日吉津2561地先 村道今吉中線交差点	横断歩道設置要望。	横断歩道設置 (交差点東側、南北方向)	○	米子警察署
村道役場線	西伯郡日吉津村日吉津1343-3地先 村道2号線交差点	交通量多い。 東側民家生垣で、児童から車が見えにくい。 下校時間と、周辺店舗の出入車交通量の多い 時間帯と重なり危険。	東側「止まれ標識」改良 (車線中央に突出した形状の柱に変更)	○	米子警察署
			歩行者用カーブミラー設置 民家生垣刈込依頼(所有者刈込済み)	○	村交通安全協会
			児童への安全指導(特に下校時) (歩行者用カーブミラー、生垣の対応について)	○	日吉津小学校
村道旧国道線	西伯郡日吉津村日吉津362地先 村道宮川線交差点	車が停車しないで飛び出してくる。	停止線補修	○	米子警察署
村道旧国道線	西伯郡日吉津村富吉675-1地先 村道環状線交差点	横断歩道があるが、停車しない。	横断歩道補修	○	米子警察署



# 鳥取県 日吉津村 日吉津小学校・箕蚊屋中学校通学路対策箇所図

図 2



## 日吉津村内通学路の対策箇所一覧表

表 3

【日吉津小学校・箕蚊屋中学校】

(R3 合同点検実施分)

対策実施状況 R5.4.30現在

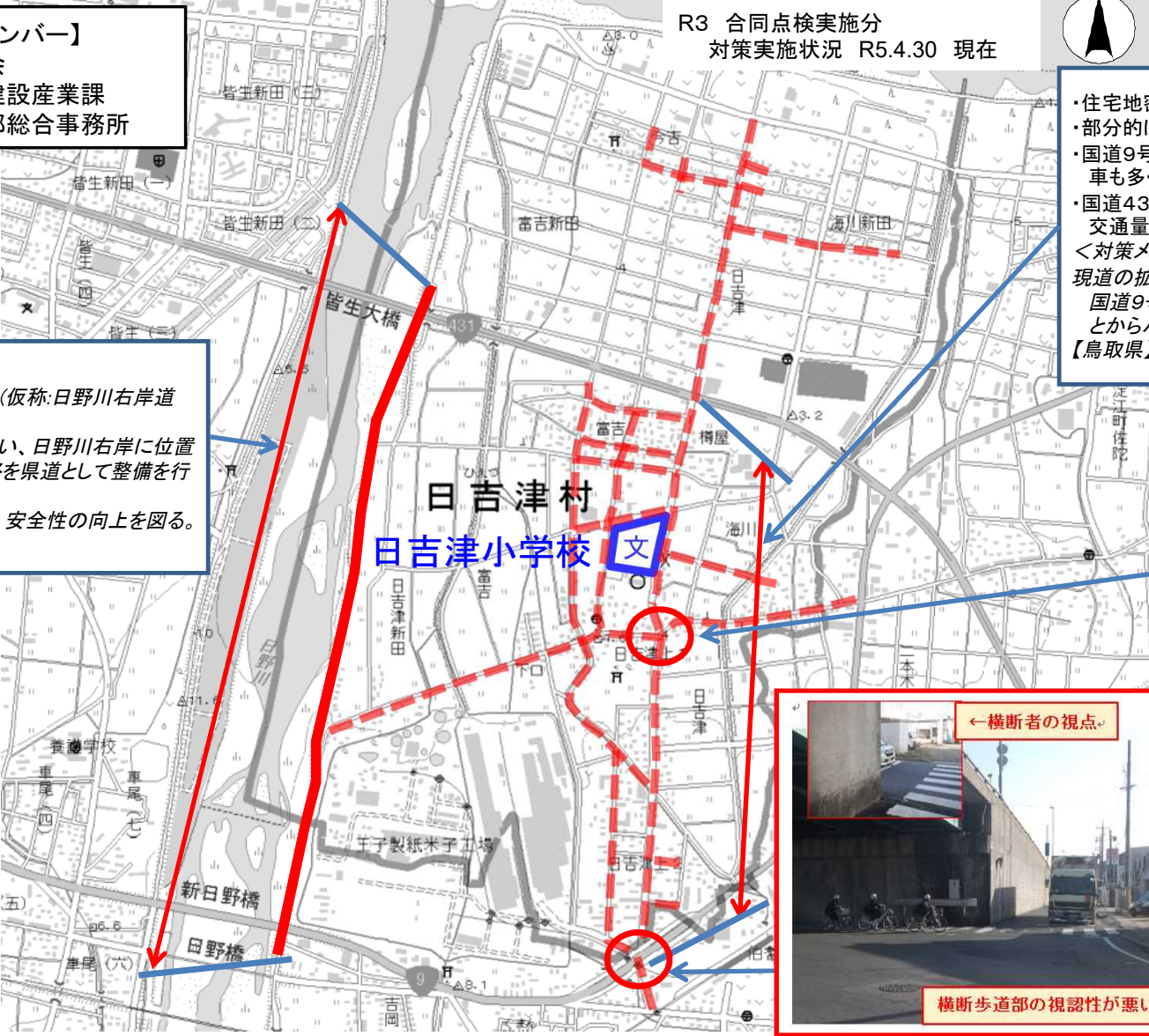
路線名	箇所名・住所	通学路の状況・危険の内容	対策内容	実施状況	事業主体
県道日吉津伯耆 大山停車場線	国道431号 から 国道9号日吉津橋ガード下	<ul style="list-style-type: none"> <li>・県道沿いに小学校、保育園、住宅地密集地、部分的に車道、歩道幅員狭少区間、国道9号との変則交差点があり、通過交通や大型車も多い中、通学路となっていて危険な状況である。</li> <li>・国道431号沿いに商業開発が進むことも予測され、交通量の増大が危惧される。</li> </ul>	<ul style="list-style-type: none"> <li>・現道の拡幅は、多数の住宅移転が必要となることや、国道9号変則交差点の改良も非常に困難。</li> <li>・市街地方面からもアクセスし易い、日野川右岸に位置する道路及び河川管理用道路を県道として整備を行う。</li> <li>・現道の通過交通量を減少させ、安全性の向上を図る。</li> </ul> <p>※現道区間は、道路完成後に日吉津村、米子市へ移管する予定。</p>		鳥取県

# 鳥取県 日吉津村 日吉津小学校・箕蚊屋中学校通学路対策箇所図

図 3

【対策検討メンバー】  
 ・教育委員会  
 ・日吉津村建設産業課  
 ・鳥取県西部総合事務所

R3 合同点検実施分  
 対策実施状況 R5.4.30 現在



・住宅地密集地である。  
 ・部分的に車道、歩道幅員狭小区間がある。  
 ・国道9号との変則交差点があり、通過交通や大型車も多く危険  
 ・国道431号沿いに商業開発が進むことも予測され、交通量の増大が危惧される。  
 <対策メニュー>  
 現道の拡幅は、多数の住宅移転が必要となることや、国道9号変則交差点の改良も非常に困難であることからバイパスを整備する。  
 【鳥取県】

<対策メニュー>  
 「県道日吉津伯耆大山停車場線(仮称:日野川右岸道路)」としてバイパス整備する。  
 ・市街地方面からもアクセスし易い、日野川右岸に位置する道路及び河川管理用道路を県道として整備を行う。  
 ・現道の通過交通量を減少させ、安全性の向上を図る。  
 【鳥取県】



--- : 通学路(学校指定)  
 ● : 要対策箇所  
 ● : 要対策箇所(実施済み)

# 日吉津村内通学路の対策箇所一覧表

表 4

【日吉津小学校・箕蚊屋中学校】

対策実施状況 R5.4.30現在

番号	点検	路線名	箇所名・住所	通学路の状況・危険の内容	対策内容	実施状況	事業主体
① ② ③	H24	県道日吉津伯耆大山停車場線	西伯郡日吉津村日吉津384-5地先 神社道交差点北側	道路幅が狭い、水路に蓋がない。	側溝整備(蓋かけ等)	○	鳥取県
		県道日吉津伯耆大山停車場線	西伯郡日吉津村日吉津893-2地先 村道旧国道線交差点	交差点の溜まり場がない。	安全表示	○	鳥取県
		県道日吉津伯耆大山停車場線	村道小路4号線 から 村道箕海川線	歩道が凸凹になっている。	減速マーク	○	鳥取県
		県道日吉津伯耆大山停車場線	①②③	(歩道改良方法について地元協議)	マウンドアップ歩道をフラット歩道に改良中	実施中	鳥取県
④	要望	村道宮川北線	旧中央公民館跡地 から 県道日吉津伯耆大山停車場線	自転車歩行者道が交差点まで完成していない。	自転車歩行者道の設置	○	日吉津村
⑤	H25	村道役場線	西伯郡日吉津村日吉津1343-3地先 村道2号線交差点	交通量多い。 東側民家生垣で、児童から車が見えにくい。 下校時間と、周辺店舗の出入車交通量の多い時 間帯と重なり危険。	東側「止まれ標識」改良 (車線中央に突出した形状の柱に変更)	○	米子警察署
					交差点内カラー舗装、減速マーク、歩道に ガードパイプ設置	○	日吉津村
					歩行者用カーブミラー設置 民家生垣刈込依頼(所有者刈込済み) 再度、刈り込み範囲の拡大(所有者刈込済 み) 南北からの進入車両に対し、「ゆっくり」路面 標示。 東側からの進入車両に対し、「事故多発」路 面標示。止まれ標識柱に黄色点滅装置設 置(昼夜点滅)	○	村交通安全協会
					児童への安全指導(特に下校時) (歩行者用カーブミラー、生垣の対応につ いて)	○	日吉津小学校
					交差点改良	○	日吉津村
					信号機設置(交差点改良が設置条件)	○	米子警察署
⑥	H25	県道日吉津伯耆大山停車場線	村道温泉線 から 村道5号線	速度超過車多い。交通量多い。	路面に減速表示	○	鳥取県

## 日吉津村内通学路の対策箇所一覧表

表 4

【日吉津小学校・箕蚊屋中学校】

対策実施状況 R5.4.30現在

番号	点検	路線名	箇所名・住所	通学路の状況・危険の内容	対策内容	実施状況	事業主体
⑦	R3	県道日吉津伯耆 大山停車場線	国道431号 から 国道9号日吉津橋ガード下	<ul style="list-style-type: none"> <li>・県道沿いに小学校、保育園、住宅地密集地、部分的に車道、歩道幅員狭少区間、国道9号との変則交差点があり、通過交通や大型車も多い中、通学路となっていて危険な状況である。</li> <li>・国道431号沿いに商業開発が進むことも予測され、交通量の増大が危惧される。</li> </ul>	<ul style="list-style-type: none"> <li>・現道の拡幅は、多数の住宅移転が必要となることや、国道9号変則交差点の改良も非常に困難。</li> <li>・市街地方面からもアクセスし易い、日野川右岸に位置する道路及び河川管理用道路を県道として整備を行う。</li> <li>・現道の通過交通量を減少させ、安全性の向上を図る。</li> </ul> <p>※現道区間は、道路完成後に日吉津村、米子市へ移管する予定。</p>		鳥取県

# 鳥取県 日吉津村 日吉津小学校・箕蚊屋中学校通学路対策箇所図


図 4-1

⑤

- ・交通量多い。
- ・東側民家生垣で、児童から車が見えにくい。
- ・下校時間と、周辺店舗の出入車交通量の多い時間帯と重なり危険。

● H24～30  
 <対策メニュー>  
 東側「止まれ」標識改良(車線中央に突出した形状の柱に変更)【米子警察署】  
 交差点内カラー舗装、減速マーク、歩道にガードパイプ設置【日吉津村】  
 歩行者用カーブミラー設置。民家生垣刈込依頼(所有者刈込済み)再度刈り込み範囲の拡大(所有者し、「事故多発」路面標示。止まれ標識刈込済み)。南北からの進入車両に対し、「ゆっくり」路面標示。東側からの進入車両に対柱に黄色点滅装置設置(昼夜点滅)【村交通安全協会】  
 児童への安全指導(特に下校時)(歩行者用カーブミラー生垣の対応について)【日吉津小学校】


● R1～  
 <対策メニュー>  
 交差点改良【日吉津村】  
 信号機設置(交差点改良が設置条件)【米子警察署】



④

- ・自転車歩行者道が交差点まで完成していない。

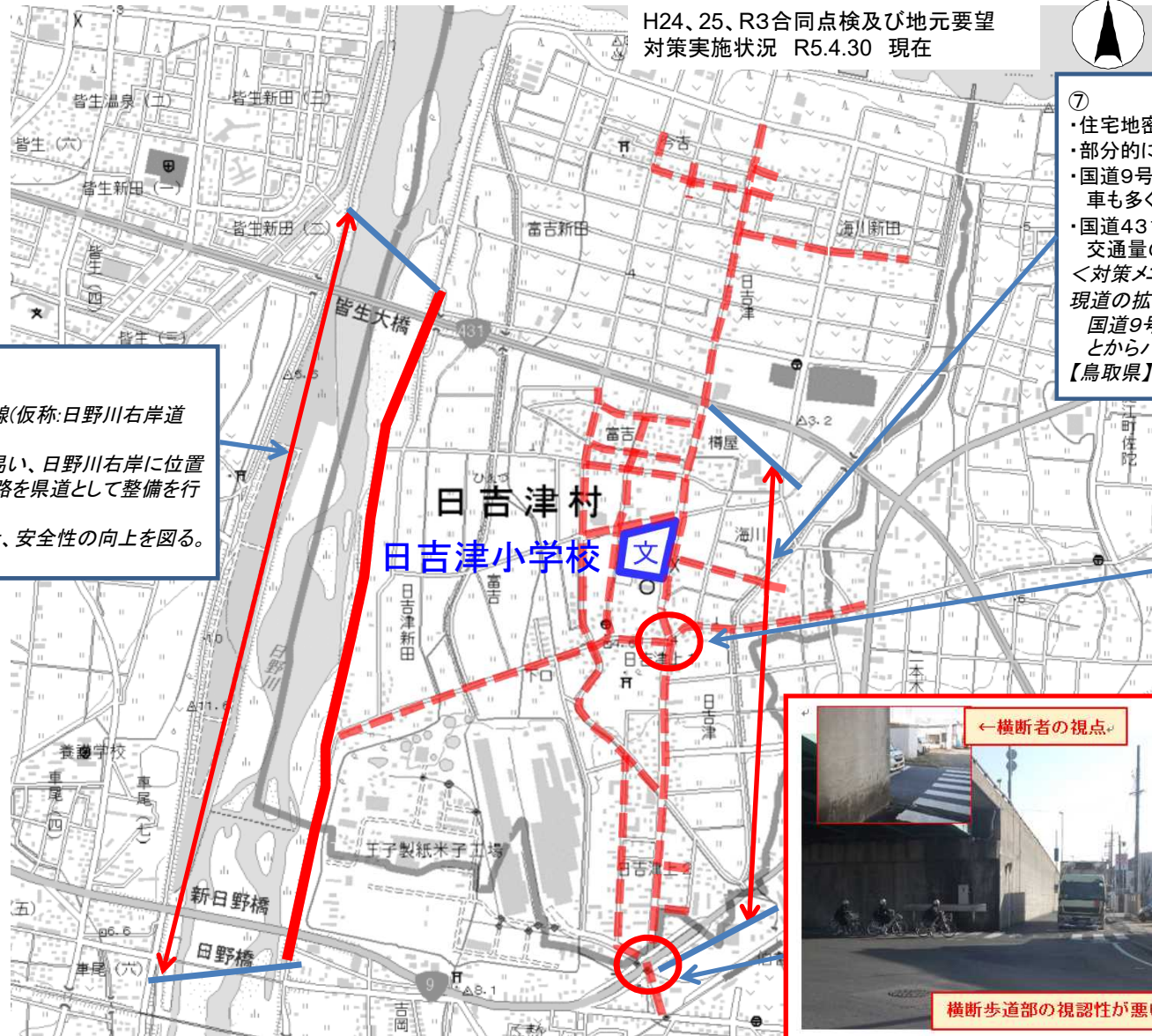
<対策メニュー>  
 ● 自転車歩行者道の設置【日吉津村】




# 鳥取県 日吉津村 日吉津小学校・箕蚊屋中学校通学路対策箇所図

図 4-2

H24、25、R3合同点検及び地元要望  
対策実施状況 R5.4.30 現在



⑦ R1~R9  
 <対策メニュー>  
 「県道日吉津伯耆大山停車場線(仮称:日野川右岸道路)」としてバイパス整備する。  
 ・市街地方面からもアクセスし易い、日野川右岸に位置する道路及び河川管理用道路を県道として整備を行う。  
 ・現道の通過交通量を減少させ、安全性の向上を図る。  
 【鳥取県】

⑦  
 ・住宅地密集地である。  
 ・部分的に車道、歩道幅員狭少区間がある。  
 ・国道9号との変則交差点があり、通過交通や大型車も多く危険  
 ・国道431号沿いに商業開発が進むことも予測され、交通量の増大が危惧される。  
 <対策メニュー>  
 現道の拡幅は、多数の住宅移転が必要となることや、国道9号変則交差点の改良も非常に困難であることからバイパスを整備する。  
 【鳥取県】



--- : 通学路(学校指定)  
 ● : 要対策箇所  
 ● : 要対策箇所(実施済み)